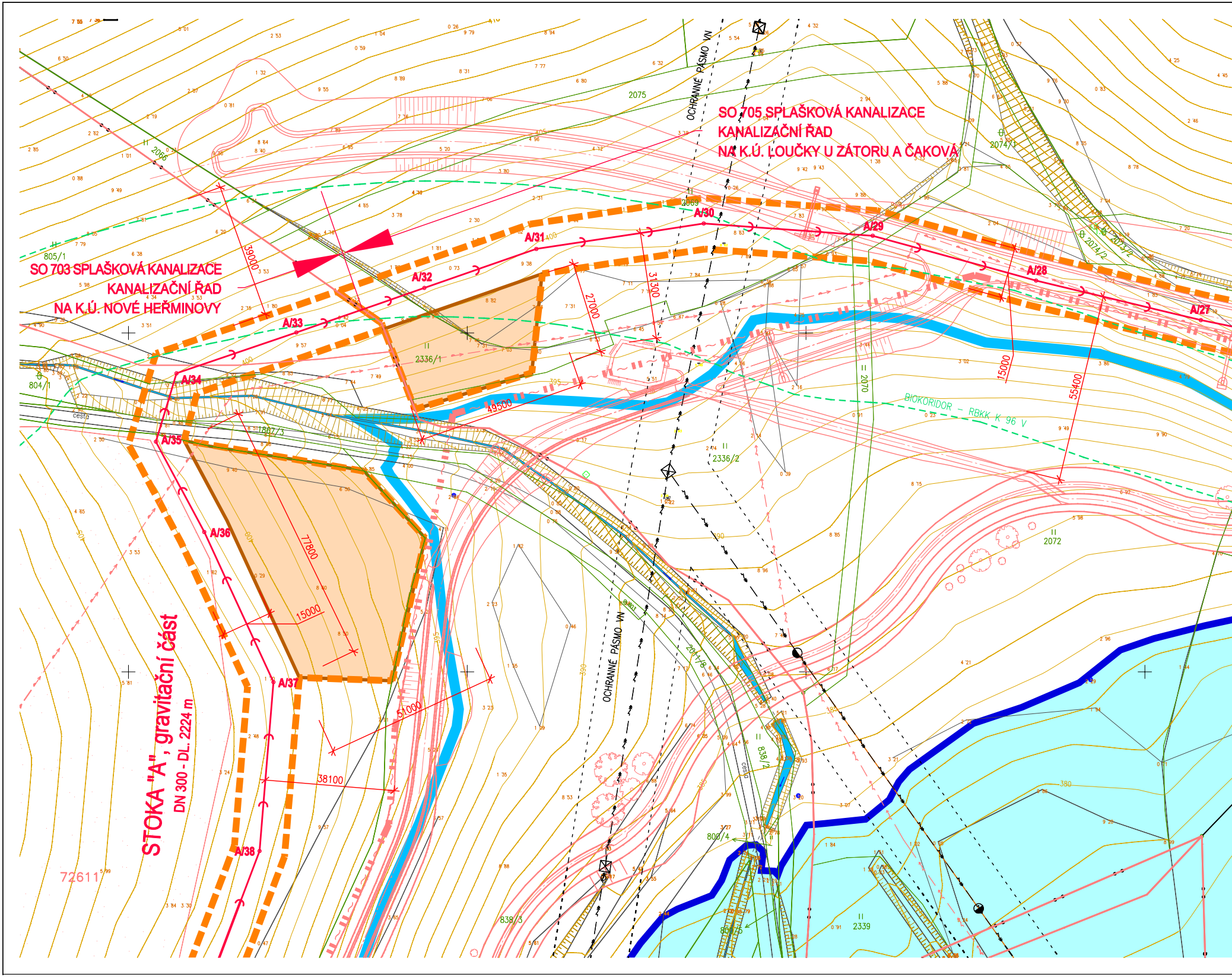
SO 705 SPLAŠKOVÁ KANALIZACE
KANALIZAČNÍ ŘAD
NA K.Ú. LOUČKY U ZÁTORU A ČAKOVÁ
SO 703 SPLAŠKOVÁ KANALIZACE
KANALIZAČNÍ ŘAD
NA K.Ú. NOVÉ HEŘMINOVY
STOKA "A", gravitační část
DN 300 - DL. 2224 m
OCHRANNÉ PÁSMO VN
OCHRANNÉ PÁSMO VN
BIOKORIDOR - RBKK K 96 V
A/27
A/28
A/29
A/30
A/31
A/32
A/33
A/34
A/35
A/36
A/37
A/38
39000
31300
27000
15000
55400
49500
77800
15000
51000
38100
2075
2066
2069
2074/1
2074/2
2073/2
2070
2072
2336/1
2336/2
805/1
804/1
1867/3
2014/8
838/2
838/3
809/4
2339
72611
cesta
cesta
400
395
390
380

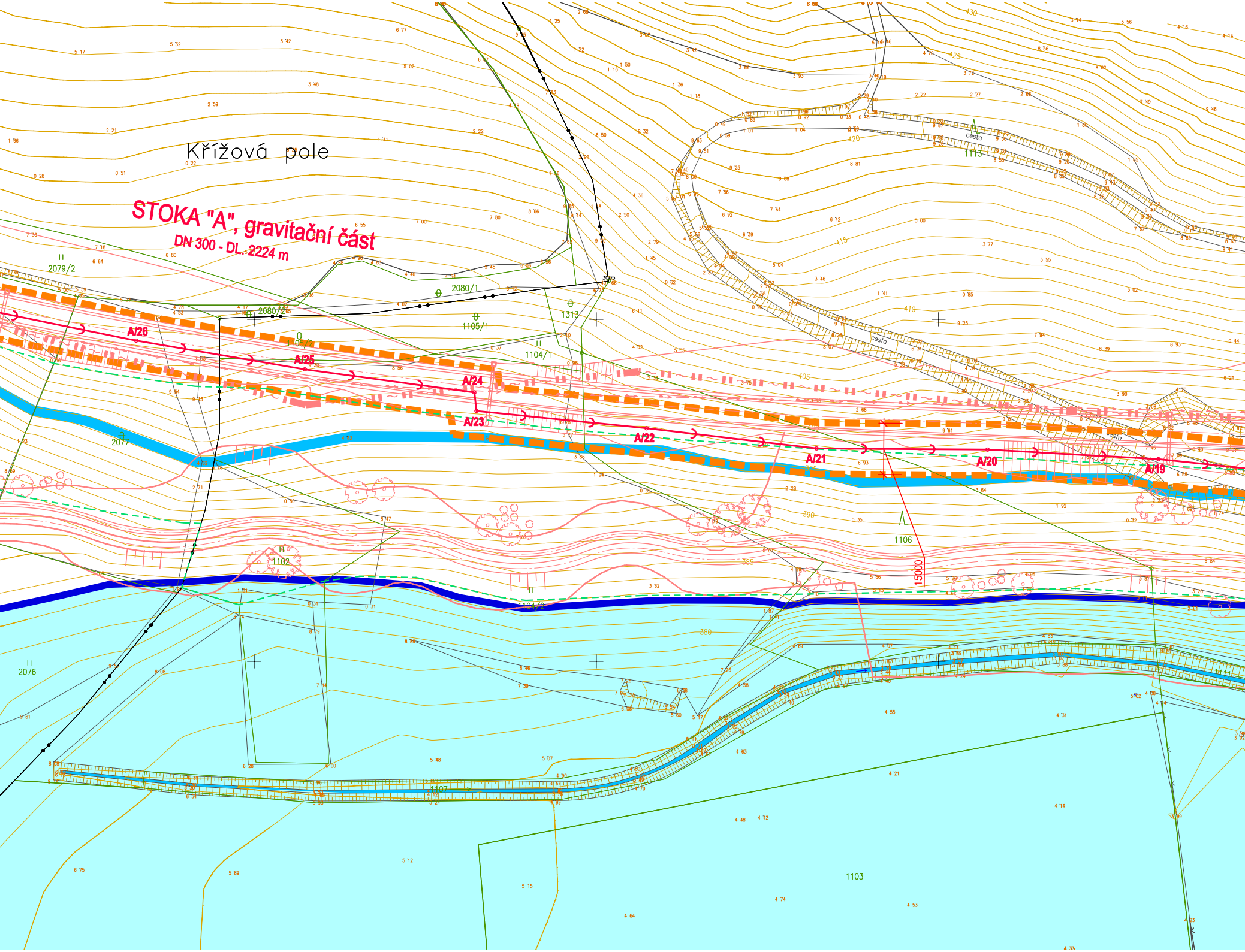
Křížová pole
STOKA "A", gravitační část
DN 300 - DL. 2224 m
A/26
A/25
A/24
A/23
A/22
A/21
A/20
A/19
2079/2
2080/1
2080/2
1105/1
1105/2
1104/1
1313
1113
2077
2076
1102
1104/2
1106
1107
1103
cesta
15000
430
425
420
415
410
405
390
385
380

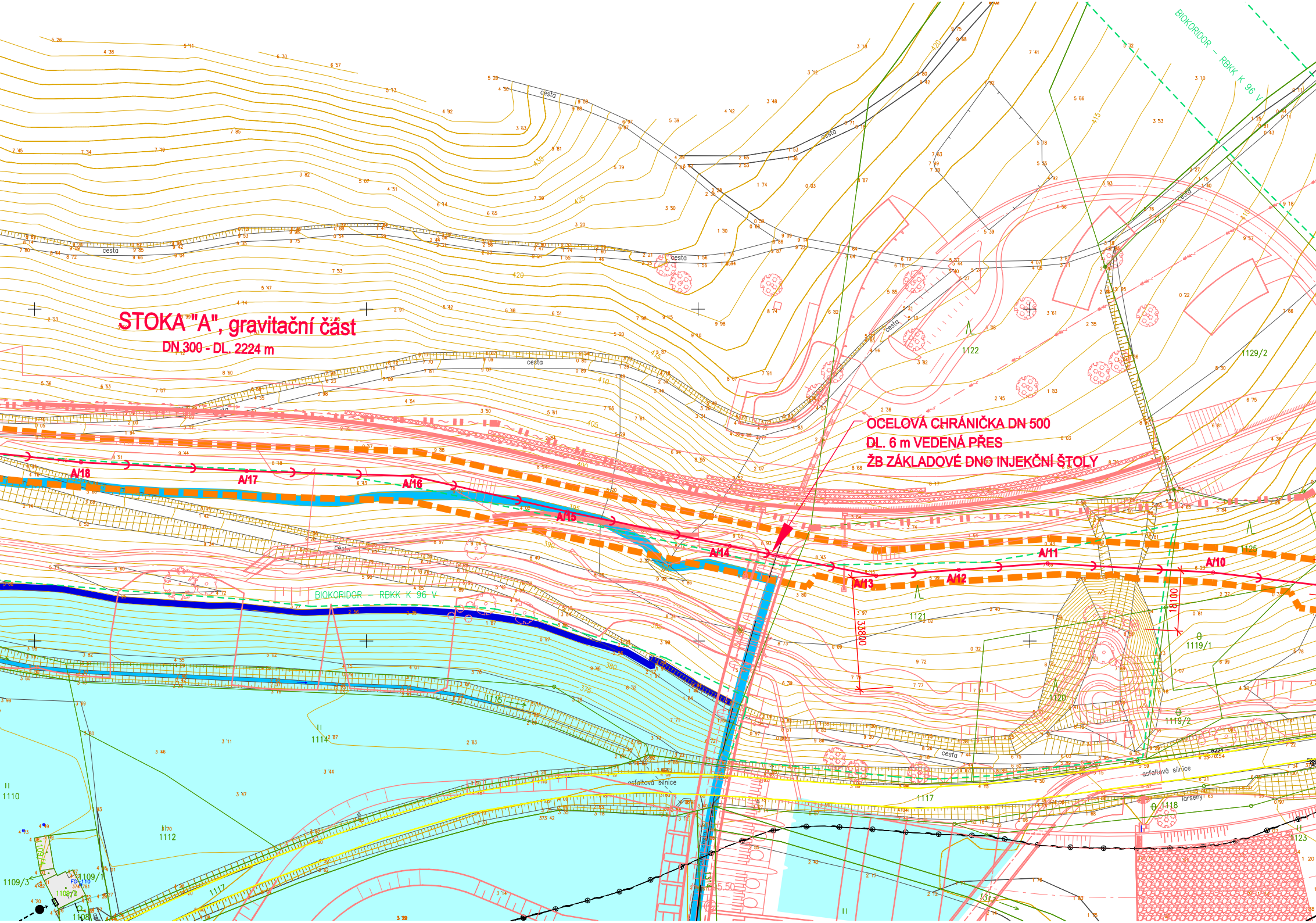
STOKA "A", gravitační část
DN 300 - DL. 2224 m
OCELOVÁ CHRÁNIČKA DN 500
DL. 6 m VEDENÁ PŘES
ŽB ZÁKLADOVÉ DNO INJEKČNÍ ŠTOLY
A/18
A/17
A/16
A/15
A/14
A/13
A/12
A/11
A/10
BIOKORIDOR – RBKK K 96 V
cesta
asfaltová silnice
33800
18100
430
425
420
415
410
405
400
395
390
385
380
375
1122
1129/2
1121
1120
1119/1
1119/2
1125
1117
1115
1114
1110
1112
1109/1
1109/3
1118
1123
FG-110

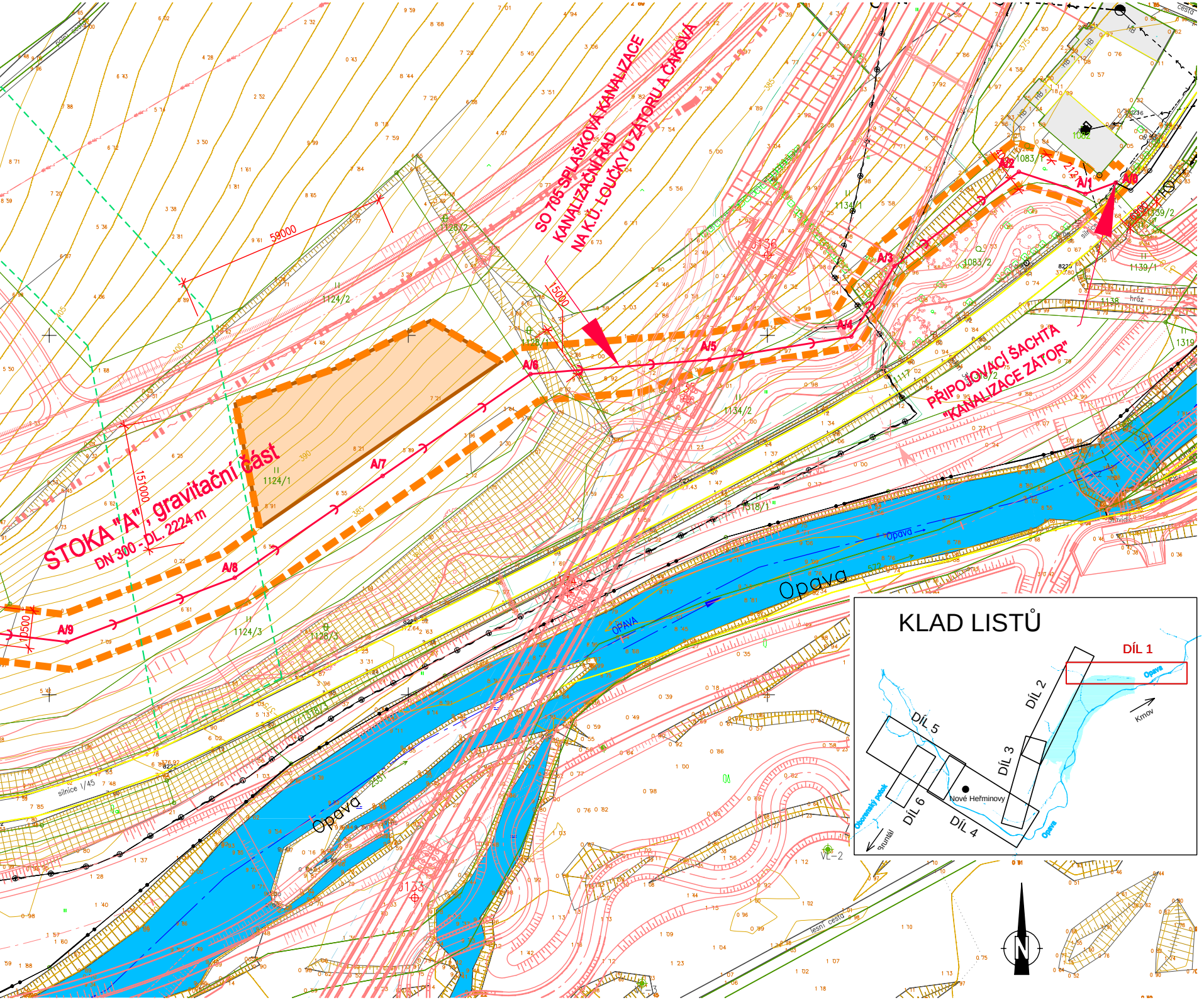
SO 705 SPLAŠKOVÁ KANALIZACE
KANALIZAČNÍ ŘAD
NA K.Ú. LOUČKY U ZÁTORU A ČAKOVÁ
STOKA "A", gravitační část
DN 300 - DL. 2224 m
PŘIPOJOVACÍ ŠACHTA
"KANALIZACE ZÁTOR"
A/0
A/1
A/2
A/3
A/4
A/5
A/6
A/7
A/8
A/9
59000
15000
151000
10500
1124/1
1124/2
1124/3
1126/2
1126/3
1134/1
1134/2
1083/1
1083/2
1082
1139/1
1139/2
1138
1319
1318/1
J136
J133
VL-2
hráz
stavidlo
polní cesta
cesta
silnice I/45
lesní cesta
Opava
KLAD LISTŮ
DÍL 1
DÍL 2
DÍL 3
DÍL 4
DÍL 5
DÍL 6
Nové Heřminovy
Krnov
Bruntál
Oborenský potok
N

LEGENDA

--- ~ --- ~	ČD TELEMATIKA (neověřená)
— - - - → —	ČEZ Distribuce NN
— → — → —	ČEZ Distribuce VN
- - → - - → -	ČEZ Distribuce – VVN
- - → - - → -	SmVaK odpadní voda
— → — → —	SmVaK – vodovod
— → — → —	VaK Bruntál – vodovod
———	T-Mobile (elektrotrasa NN)
—→•—→—	T-Mobile (MW spoje)
———	Vodafone (elektrotrasa NN)
— ~ — ~ —	CETIN (metalický podzemní kabel)
———	CETIN (elektrotrasa NN)
--- ~ --- ~ -	CETIN (nadzemní vedení)
--- ~ --- ~ -	CETIN (nezaměřený průběh trasy)
—⊘——⊘—	CETIN (optický kabel)
🟦	Hz 382,40 m n. m.
🟦	KMH 394,50 m n. m.
———	HRANICE KN
—··—··—	HRANICE KATASTRÁLNÍHO ÚZEMÍ
▥	ZAMĚŘENÍ – SOUČASNÝ STAV
🟧	MEZIDEPONIE VÝKOPKU, ZAŘÍZENÍ STAVENIŠTĚ
—→—	NÁVRH SPLAŠKOVÉ KANALIZACE GRAVITAČNÍ (S ODBOČKOU PRO DOMOVNÍ PŘÍPOJKU)
—→→→→—	NÁVRH SPLAŠKOVÉ KANALIZACE TLAKOVÉ
AB-1	OZNAČENÍ STOKY
ČS 03	ČERPACÍ STANICE NA SÍTI – NÁVRH
▬ ▬ ▬ ▬	VYMEZENÍ OBVODU STAVENIŠTĚ
———	OSTATNÍ NAVRHOVANÉ STAVBY (OHO)

Akce

OPATŘENÍ NA HORNÍ OPAVĚ, PŘÍPRAVA AKCE V OBDOBÍ 2013-2016

Objednatel

Povodí Odry, státní podnik

Povodí Odry
státní podnik

Zhotovitel

Společnost "OHO"

AQUATIS GEOtest JUGeo-GVP

SOUŘADNICOVÝ SYSTÉM S-JTSK
VÝŠKOVÝ SYSTÉM Bpv

AQUATIS

AQUATIS a.s.
Botanická 834/56, 602 00 Brno
Tel: +420 541 554 111
Fax: +420 541 211 205
E-mail: info@aquatis.cz
http://www.aquatis.cz

Zodpovědný projektant ING. MAREK ČERNÝ	Hlavní inženýr projektu ING. JIŘÍ ŠVANCARA	Vedoucí střediska ING. JIŘÍ ŠVANCARA
Vypracoval ING. MAREK ČERNÝ	Kontroloval ING. FILIP KLIMŠA	Zakázkové číslo 151186.31.40
Datum ŘÍJEN, 2016	Stupeň dokumentace DUR	Název souboru C_2_C_3_C_4_Situace_kanalizace.dwg

Akce

OPATŘENÍ NA HORNÍ OPAVĚ, PŘÍPRAVA AKCE V OBDOBÍ 2013-2016
KANALIZACE NOVÉ HEŘMINOVY - ZÁTOR, OHO

Příloha

CELKOVÝ SITUAČNÍ VÝKRES, DÍL 1

Měřítko 1 : 1000	Číslo přílohy C.2.1

Objednatel
Povodí Odry, státní podnik